

Les communes de Haute-Loire dans Wikipedia

Présentation



La **Wikimedia Foundation** est un organisme de bienfaisance des États-Unis qui héberge une dizaine de projets de contenu libre. Son objectif est de développer gratuitement la diffusion d'un savoir fondé sur la mise en commun des connaissances, grâce à un site internet collaboratif appelé : « wiki ».



Son projet phare est une encyclopédie dénommée : **Wikipédia**. Depuis de nombreuses années, **Wikipédia** est dans le top 10 des sites internet les plus visités, loin devant de nombreux sites commerciaux (www.amazon.com par ex.) ou administratifs (www.X.gouv.fr par ex.). En octobre 2011, le classement français¹ des 10 premiers sites Internet est le suivant :

1. google.fr
2. facebook.com
3. google.com
4. youtube.com
5. yahoo.com
6. live.com
7. **wikipedia.org**
8. orange.fr
9. leboncoin.fr
10. free.fr



Moins connu, **Wikimedia Commons** est une médiathèque libre qui a pour but de stocker et partager son contenu entre les différents projets de la **Wikimedia Foundation**. **Wikipédia** est étroitement lié à **Wikimedia Commons** pour gérer les documents photographiques, sonores, etc.

¹ D'après <http://www.alexa.com/topsites/countries/FR>

Wikipedia et la Haute-Loire

Les différents articles de **Wikipédia** sont classés dans douze grands portails thématiques (Arts, Culture, Sport, Loisirs, Société, Politique, Religion, Histoire, Géographie, Sciences, Technologies, Médecine) qui se déclinent eux-mêmes en 1127 sous-sections². Aujourd'hui, **Wikipédia** compte 1 184 205 articles en français.

Lorsqu'on s'intéresse à notre département et son traitement dans cette encyclopédie de référence, quelques constats accablants apparaissent rapidement :

1. Si les trois autres départements d'Auvergne (Allier³, Cantal⁴, Puy-de-Dôme⁵) possèdent un portail d'entrée spécifique dans **Wikipédia**, **la Haute-Loire n'en dispose toujours pas !**
2. Dans les domaines objectifs (chronologie des élus, démographie, situation géographique, etc.) de nombreuses lacunes (ou erreurs) sont à déplorer sur les pages territoriales (communes, cantons ou communautés de communes).
3. L'aspect iconographique de ces pages est très pauvre alors que c'est un élément attractif essentiel, et la gestion des photos via **Wikimedia Commons** est sous-employée.
4. A l'heure où le gouvernement met en place l'ambitieux projet « OpenData » via www.data.gouv.fr, il serait intéressant d'intégrer de telles données dans ces pages territoriales.

Dix améliorations possibles

Notre projet concerne les pages touchant à la description des communes de notre département et qui sont accessibles soit directement par moteur de recherche classique, soit à partir des trois portails **Wikipédia** : Auvergne⁶, Communes de France⁷, Intercommunalités de France⁸.

Ces pages « Communes de France » de **Wikipédia** attribuées à chaque commune doivent répondre à certaines normes rédactionnelles⁹, contrôlées par des administrateurs. Sur les 260 pages communales de Haute-Loire, dix ([Arlempdes](#), [Blesle](#), [Brioude](#), [Loudes](#), [Le Monastier-sur-Gazeille](#), [Monistrol-sur-Loire](#), [Pradelles](#), [Le Puy-en-Velay](#), [Saugues](#), [Yssingaux](#)) n'ont plus le statut d'ébauche suivant le vocabulaire wikipédiste¹⁰. Mais cela ne signifie pas pour autant que ces articles soient irréprochables !

² Voir page d'accueil de wikipedia <http://fr.wikipedia.org/wiki/Portail:Accueil#Soci.C3.A9t.C3.A9>

³ Voir <http://fr.wikipedia.org/wiki/Portail:Allier>

⁴ Voir <http://fr.wikipedia.org/wiki/Portail:Cantal>

⁵ Voir <http://fr.wikipedia.org/wiki/Portail:Puy-de-D%C3%B4me>

⁶ Voir <http://fr.wikipedia.org/wiki/Portail:Auvergne>

⁷ Voir http://fr.wikipedia.org/wiki/Portail:Communes_de_France

⁸ Voir http://fr.wikipedia.org/wiki/Portail:Intercommunalit%C3%A9s_de_France

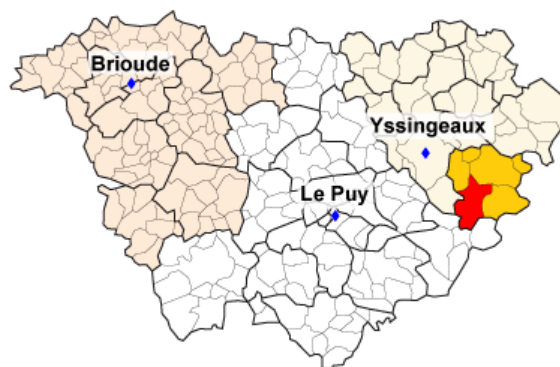
⁹ Voir http://fr.wikipedia.org/wiki/Projet:Communes_de_France/Conseils_pour_la_r%C3%A9daction

¹⁰ Voir http://fr.wikipedia.org/wiki/Projet:Communes_de_France/43_Haute-Loire#canton_de_Tence_.280_0_6_0_.2F_6.29

Si la modification de ces pages est accessible à tous, il s'avère que le nombre des contributeurs est faible et devient nul pour les plus petites communes. De plus, certaines fonctions élaborées dans la gestion wikipédiste des images, des tableaux, des liens ou des « modèles¹¹ » exigent une plus grande volonté et sont donc souvent écartées.

Notre ambition serait d'améliorer ces 260 pages communales en y faisant certaines insertions soignées pour les rendre plus attractives et faciliter leur future mise à jour. Voici leur énumération rapide :

1. **Localisation** : Introduire une carte montrant l'emplacement de la commune (en rouge) et son canton (en orange).



2. **Localisation** : Introduire un modèle de placement des communes voisines.



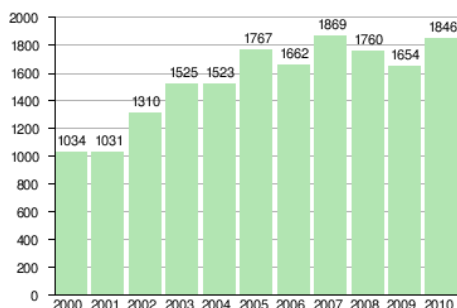
3. **Intercommunalité** : Inscrire une phrase du genre : « La commune fait partie de la communauté de communes du X et y est représentée par le maire et Y élus communautaires ».
4. **Fiscalité** : Introduire un tableau sur les taux et recettes des impôts locaux de 2010 d'après le site du ministère des finances.

¹¹ Terme wikipédiste désignant un ensemble de code qui effectue une mise en page particulière.

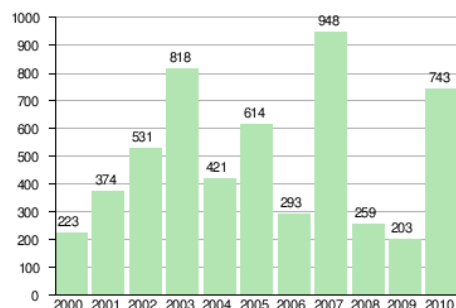
Désignation fiscale	Commune	Moyenne de la strate ^{N 1}
Taux		
Taxe d'habitation	7,50 %	11,32 %
Taxe foncière sur les propriétés bâties	11,57 %	15,79 %
Taxe foncière sur les propriétés non bâties	58,44 %	45,97 %
Recette		
Taxe d'habitation	106 €/hab.	108 €/hab.
Taxe foncière sur les propriétés bâties	107 €/hab.	121 €/hab.
Taxe foncière sur les propriétés non bâties	56 €/hab.	26 €/hab.

5. **Budget** : Introduire deux graphes sur l'évolution de l'endettement et des dépenses d'équipements sur les 10 dernières années d'après le [site du ministère des finances](#).

Évolution de l'endettement (en milliers d'€) ⁹



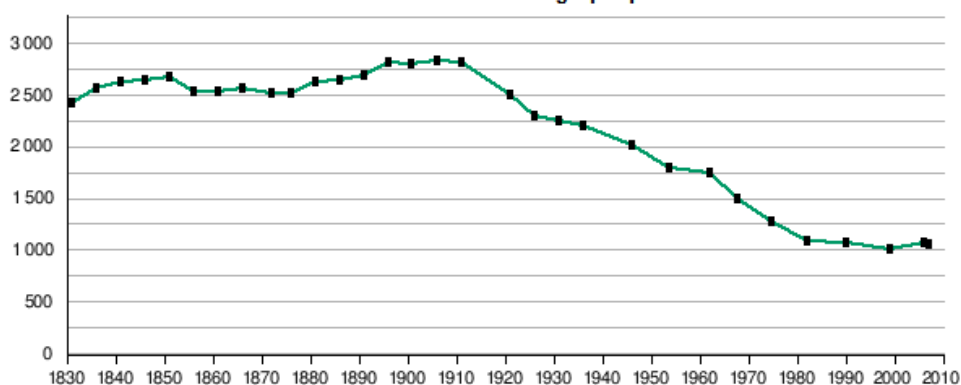
Évolution des dépenses d'équipement (en milliers d'€) ¹⁰



6. **Instances judiciaires** : Lister les 8 juridictions compétentes d'après le [site du ministère de la justice](#).

7. **Démographie** : Mentionner les différents recensements depuis 1831 et donner une courbe d'évolution comme ci-après.

Courbe d'évolution démographique



8. **Iconographie** : Introduire une galerie photographique avec quelques photos.

Photographies contemporaines



L'école communale et le temple vus du sud



Moulin du Bouchat



Halle fermière



Eglise de Saint-Voy

9. **Référence** : Donner les 8 liens pour accéder directement aux pages communales de l'INSEE.

10. **Référence** : Donner des liens pour accéder directement à la présentation de la commune sous forme cartographique (cartes topographique de l'IGN, photos aériennes, cartes de Cassini de 1750, limites cadastrales, carte géologique du BRGM) par l'intermédiaire du [géoportail de l'IGN](#).

Ces dix mesures sont reprises dans le tableau suivant avec une estimation du temps nécessaire à leur mise en place par commune :

Mesures	Temps moyen	Remarques
1	100 mn	Réalisation avec versement sur Wikimedia Commons
2	15 mn	
3	5 mn	
4	20 mn	
5	30 mn	
6	5 mn	
7	35 mn	
8	15 mn	Par photo introduite
9	10 mn	
10	10 mn	
Total	245 mn	Soient environ 4 heures par commune (x 260).

Conclusion

Le XVIII^e siècle a connu les encyclopédistes dont le rôle est aujourd'hui tant vanté. En ce début du XXI^e siècle, ne devrions-nous pas favoriser l'émergence de « wikipédistes » ?

La fondation SQLI a décidé de soutenir ce projet¹² sous condition qu'un partenariat départemental soit trouvé pour un montant complémentaire de 2000 € H.T.

¹² Voir pièce jointe.

Fondation SQLI

<http://fondation.sqli.com>


Sous tutelle de la Fondation de France

40, Avenue Hoche

75008 Paris

Décision comité fondation SQLI

Le comité de la fondation SQLI a décidé de soutenir pour un montant de 2.000,00 euros l'association Chrysalid, sous réserve que l'association puisse lever 2.000,00 euros complémentaires pour la réalisation de son projet relatif à la valorisation du milieu rural en Haute-loire.

A handwritten signature in black ink, appearing to be 'JR' or similar, written over a horizontal line.

Pour le comité de la fondation SQLI, le 15 décembre 2011
Jean Rouveyrol